

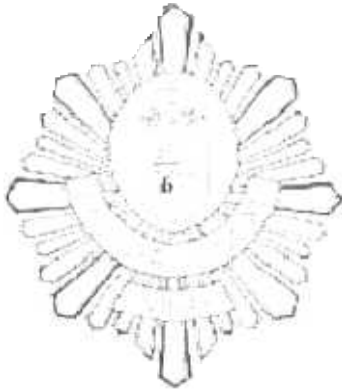


2007

2008

COMPARATIVA
ENERO / DICIEMBRE

ACCIDENTES DE TRÁFICO



COMPARATIVA ENERO / DICIEMBRE

2007 - 2008

TOTALES

	<u>2007</u>	<u>2008</u>	<u>%</u>
Nº INTERVENCIONES	3599	2960	- 17,75
Accidentes CON DAÑOS	1880	1412	- 24,89
Accidentes CON VÍCTIMAS	1719	1548	- 9,94
LESIVIDAD			
FALLECIDOS	6	6	- 0
HERIDOS GRAVES	133	93	- 30,07
HERIDOS LEVES	2345	2179	- 7,07



**COMPARATIVA
ENERO / DICIEMBRE**

2007 - 2008

CALLES

CALLE	Nº ACCIDENTES		CON VÍCTIMAS		CON DAÑOS	
	2007	2008	2007	2008	2007	2008
GRAN VÍA	166	149	101	92	65	57
VIGO TRAVESÍA	130	92	63	43	67	49
MADRID AVD.	98	70	60	42	38	28
BEIRAMAR AVD.	87	55	41	30	46	25
FLORIDA AVD.	72	55	46	35	26	20
RAMÓN NIETO	70	48	47	35	23	13
MARTÍNEZ GARRIDO	67	47	34	26	33	21
CASTRELOS AVD.	66	44	33	27	33	17
CASTELAO AVD.	63	62	24	34	39	28
AEROPUERTO AVD.	61	46	32	29	29	17
GARCÍA BARBÓN	57	27	39	15	18	12
VENEZUELA	56	27	32	12	24	15
CLARA CAMPOAMOR	44	54	23	36	21	18



**COMPARATIVA
ENERO / DICIEMBRE**

2007 - 2008

CALLES

<u>CALLE</u>	<u>Nº ACCIDENTES</u>		<u>CON VÍCTIMAS</u>		<u>CON DAÑOS</u>	
	2007	2008	2007	2008	2007	2008
ARQ. PALACIOS	42	46	19	26	23	20
CAMELIAS AVD.	42	30	24	15	18	15
ARAGÓN	41	36	21	22	20	14
GREGORIO ESPINO	40	42	21	17	19	25
JENARO DE LA FUENTE	40	35	18	17	22	18
CORUÑA	39	41	18	17	21	24
URZAIZ	39	30	19	22	20	8
AMERICA PLAZA	38	24	9	7	29	17
FRAGOSO AVD.	37	27	23	14	14	13
RICARDO MELLA	34	13	21	8	13	5
ESPAÑA PLAZA	33	17	8	5	25	12
SANJURJO BADÍA	33	30	17	21	16	9
TOMÁS A. ALONSO	32	36	15	19	17	17

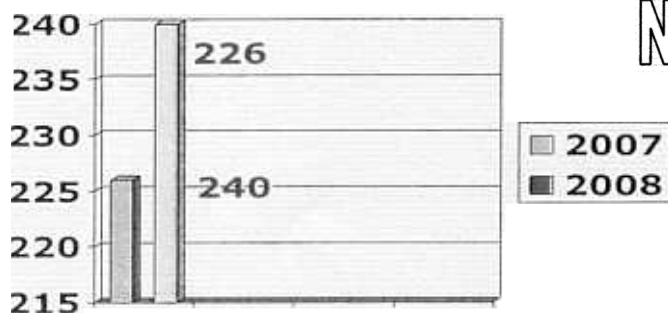


**COMPARATIVA
ENERO / DICIEMBRE**


2007 - 2008

ATROPELLOS

	<u>2007</u>	<u>2008</u>	<u>%</u>
Nº ATROPELLOS	226	240	6,19
EN PASO	115	131	13,91
FUERA PASO	111	109	-1,80
LESIVIDAD			
FALLECIDOS	2	1	- 50
HERIDOS GRAVES	47	38	- 19,14
HERIDOS LEVES	190	217	14,21



Nº ATROPELLOS



RÚAS CON MAIOR Nº ATROPELOS

CALLE	Nº	E. PASO	F. PASO	LESIVIDAD		
				FALL.	H. GRAVES	H. LEVES
Urzaiz	11	4	7	0	1	10
Gran Vía	9	4	5	0	1	8
Camelias	8	1	7	0	2	6
Sanjurjo Badía	8	5	3	0	1	8
Castelao Avd.	5	3	2	0	3	4
Europa Avd.	5	4	1	0	1	4
Jenaro de la Fuente	5	4	1	0	1	5
López Mora	5	3	2	0	0	5
Pi y Margall	5	3	2	0	0	5
Pizarro	5	2	3	0	1	4
Ramón Nieto Avd.	5	4	1	0	0	5
Tomás A. Alonso	5	3	2	0	2	3
Aragón	4	3	1	0	0	5



RÚAS CON MAIOR Nº ATROPELOS

Areal	4	3	1	0	0	4
Castrelos Avd.	4	2	2	-	1	3
García Barbón	4	1	3	0	1	3
Teixugueiras	4	1	3	0	3	3
Beiramar Avenida	3	1	2	0	1	2
Brasil	3	1	2	0	1	2
Coruña	3	1	2	0	0	3
Estrada	3	1	2	0	1	3
Florida Avd.	3	2	1	0	0	3
Fragoso Avd.	3	3	0	0	0	3
Martínez Garrido	3	1	2	0	0	3
Torrecedeira	3	2	1	0	1	2
Vigo Travesía	3	0	3	0	0	3
Aeropuerto Avd.	2	0	2	0	0	2
Alfonso XIII	2	1	1	0	0	2
América Plaza	2	1	1	0	0	2
Balaidos Avd.	2	1	1	0	0	2
Buenos Aires Avd.	2	0	2	0	0	2
Cadaval Doctor	2	1	1	0	0	2
Colón	2	0	2	0	1	1
Coutadas	2	1	1	0	0	2
División Azul	2	2	0	0	1	1
Lavadores Alcalde	2	2	0	0	0	2
Marín	2	1	1	0	0	2
Paz	2	2	0	0	0	3
Príncipe	2	0	2	0	0	2
Ronda D. Bosco	2	1	1	0	0	2
Samil Avd.	2	2	0	0	0	2
Severino Cobas	2	0	2	0	0	2
Tomás A. Alonso	2	1	1	0	1	1
Velázquez Moreno	2	2	0	0	0	3
Venezuela	2	1	1	0	0	2
Alcedo Marqués	1	0	1	0	0	1
Alfonso XII paseo	1	1	0	0	0	1
Alvaro Cunqueiro	1	1	0	0	1	0

Evolución comparativa de atropelos

ANO	TOTAL	E. PASO	F. PASO	MORTOS			TOTAL VITIMAS
1999	219	87	132	3	82	148	233
2000	270	112	158	10	81	197	288
2001	246	110	136	7	64	190	261
2002	232	110	122	5	59	181	245
2003	271	139	132	8	67	209	284
2004	249	117	132	4	45	222	271
2005	282	143	139	7	46	243	299
2006	265	138	127	4	53	219	276
2007	226	115	111	2	47	190	239
2008	240	131	109	1	38	217	256



Informe de pasos de peatones en los meses de noviembre y diciembre de 2008

Tráfico

Paso de peatones

Intervenciones	Denuncias	Alc. Pos	Alc. Neg.
80	114		
80	114		



Informe de los controles de pasos de peatones en el mes de enero de 2009

Tráfico

Paso de peatones

Intervenciones	Denuncias	Alc. Pos	Alc. Neg.
115	94		
115	94		

Plan instalación de bandas reductoras de velocidade		
Rua	Lugar	Nº BANDAS
Coutadas - Teis	Piscina - Institutos	2
Gonderan	Colexio Frian	1
Dona Fermina	Colexios	2
Ramon Nieto	Varias	4
Rivera Atienza	Colexios - Piscina	2
Ponte Segade	Sardoma	2
Manuel de Castro		2
Vilar	Frente Asociación As Fontes	1
Alcalde Lavadores	Colexio publico Valle Inclan - Deputación	2
Cani	Frente Capela do Bao - Deputación	2
	Colexios-Zona Praia - Deputación	4
Fragoselo	Coruxo	2
Carrasqueira	Colexios instituto Coruxo	2
Jose Rivas	Centro saúde Coruxo	2
Baixada a Praia	Centro Civico-Parque- Saians	2
Portoloureiro	Castrelos	2
Xeixo - Beade	Beade - zona Instituto	2
Ramiro Pascual	Colexio Publico Otero Pedraio - Deputación	2
	Colexio Publico Iglesia Valladares	2
Carretera Valladares	Colexio Barreiro - Xunta	2
Carretera do Alba	Zona campo de futbol	2
Carretera do Freixo	Cementerio Particular de Valladares	2
Cantabria	Parque	2
Traida de Aguas	Teis	4
Casal	Sampaio	2
Cabalaria	Sampaio	2
Madroa	Alta Vista	2
Madroa	Campos de futbol	2
San Cristovo	Colexio e Igrexa Candean	2
Madroa	Zoo	2
Feira - Cabral	Cabral	2
Canteiros		2
Canteiros	Centro cultural	2
Teixugeiras	Zona Centro	4
San Paio de Navia	Zona Alameda	1
Pedra Seixa - Navia	Colexio publico D. Castelao	2
Pazo - Comesaña	Colexio - Igrexa	2
Avd. Atlantida	Zona colexio Javier Sensat	2
Porriño	Colexio, Centro de Saude	2
	Colexio	1
	Instituto - Parque	2
	Colexio Chans - Bembribe	2
Carretera de Bembribe	Centro Cultural- Centro de Saude - Deputación	2
igreja Bembribe	Igrexa- zona peatonal	1
Zamans	Zona Igrexa	2
Brasil	Con Santo Domingo	1
Finca dos Aires	Urbanización	2
	Antes paso A.A.V.V.	1
	Para instalación de paso	1
	Paseo Lagares en cruce con ruas	6

BANDAS REDUCTORAS DE VELOCIDADE INSTALADAS		
RUA	LUGAR	Nº BANDAS
Rioboo		2
Baiona	Colexio Seis do Nadal	2
Estrada	Co exio e garderia	2
Marco- Moledo	Colexio publico	2
Rocio	Colexio Publico	1
	Con Avd. Europa	2
	Con Saida Xeixo	2
	Colexio Mestres Goldar	2
	Teis	2
		2
Hermanos Misioneros		2
Eifonso	Con Xeme - Bembribe	2
Manuel de Cominges	Colexio Publico - Matama	2
Pablo Iglesias	Colexio - Balaidos	2
	Colexio Bella Ria- Canido	2
	Zona urbanización	2
	Con zona peatonal de urzaiz	1
	Con zona peatonal de urzaiz	1
	Con zona peatonal de urzaiz	1
	Con zona peatonal de urzaiz	1

Proposta de ubicación de sinais P-20 con sistema premark

Rua	ubicación	cantidade	
Ramon Nieto	Frente a. Cuartel	2	
Ramon Nieto	Con Pardavila	2	
Samil	Polideportivo	4	
Samil	Aparcamiento poliderportivo	4	
Samil	Cachamba	4	
Venezuela	Con P. Don Rua	2	
Venezuela	Paso Concello	4	
Aragon	Tramo recto	4	
Lepanto	Antes estación	2	
Martin Echegaray	Colegio	4	
Lopez Mora	Antes policia	2	
Via Norte	Zona Fatima	2	
Via Norte	Con Gregorio Espino	2	
Marques de Alcedo	Con Nicaragua	2	
Manuel de Castro	Paso del medio	2	
Hispanidade	Ceben	2	
Padre Seixas	Paso Medio	4	
Filipinas	Colexio Hogar	2	
Balaidos	Con Ponte Roman - Espedrigada	2	
	Total	52	
Proposta de ubicación de pasos resaltados			
Rua			
Camelias	Entre Hispanidade e Concello	1	
Ramon Nieto	Antes escolas Nieto	1	
Torrecedeira	Peritos - Instituto Politecnico	1	
Filipinas	Colexio Hogar	1	